

## Ausfahrtmöglichkeiten für bestimmte Siedlungsbereiche SATTEL-FEST



**Hinweis für weitläufige Umfahrung der gesperrten Strecke oder Erreichen von Wohngebieten:**

### **Braamerstraße:**

Zurück bis zur Kreuzung „Lange Reihe“ rechts – Lange Reihe – Marker Dorfstraße – Alte Soester Straße – re. Soester Straße – bis Kreuzung Soester – Ludwig-Telekey-Straße – Marker Allee oder Kreuzung Ostennarallee -

### **Ostennarstraße in nördlicher Richtung:**

Zurück bis zur Kreuzung „Lange Reihe“ rechts – Lange Reihe – Marker Dorfstraße – Alte Soester Straße – re. Soester Straße – ...

### **Ab Maxipark zur AS Hamm – A2**

... Ostennarstraße – re. L670 = Soester Straße – Verl. Birkenallee – li. Caldenhofer Weg – halbrechts Dr. Loeb-Caldenhof-Straße – li. B63 Werler Straße bis AS Hamm – A2

### **Alter-Uentrop-Weg in Fahrtrichtung Wohngebiet-Werries Kolonie:**

Alter Uentrop Weg – li. Papenweg – Grenzweg – re. Ostennarstraße – li. Lange Reihe – li. Braamer Straße

### **Alter-Uentrop-Weg in Fahrtrichtung Wohngebiet-Werries Weidenstraße:**

Alter Uentrop Weg – re. St. Georgs-Platz – re. Lippestraße – re. Ostennarstraße – (unmittelbar hinter der Kanalbrücke) li. Eickhoffstraße – li. Weidenstr.

### **Hinweis und Bitte:**

Die Querungen sollten nur in dringenden Fällen in Anspruch genommen werden. DANKE!

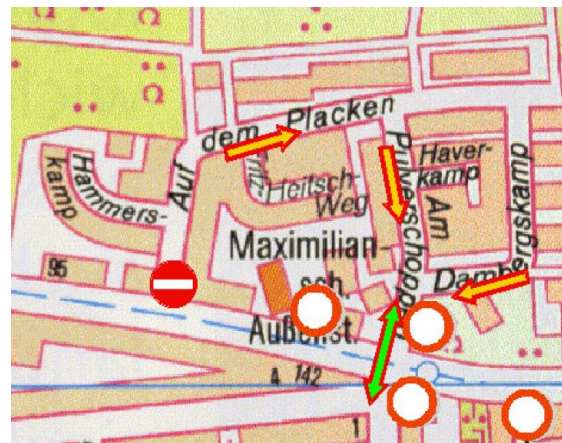
### **Marderweg von Kreuzung Zobelweg / Biberweg bis Einmündung Zobelweg**

Querung über den Kreuzungsbereich Marderweg / Zobelweg / Biberweg für den Bereich Marderweg und Garagenhöfe Alter Uentrop Weg



### **Auf dem Placken / Pulverschoppen**

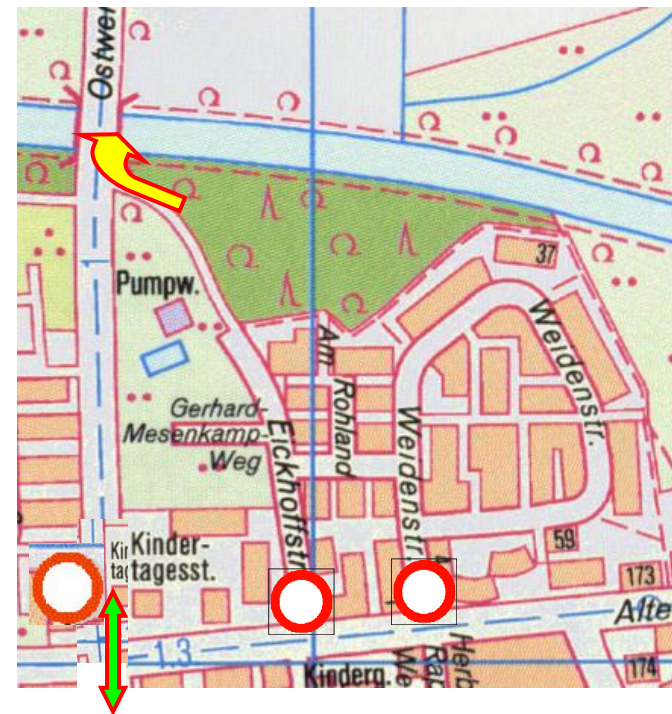
Über die Straße Pulverschoppen in Richtung Eichenstraße – Querung über den Kreuzungsbereich Alter Uentrop Weg in Richtung Eichenstraße und Julienweg



### **Am Roland / Weidenstraße**

Über die Eickhoffstraße in Richtung Ostennarstraße

**(nur für PKW!)**



### **Anfahrt**

#### **In der Geithe**

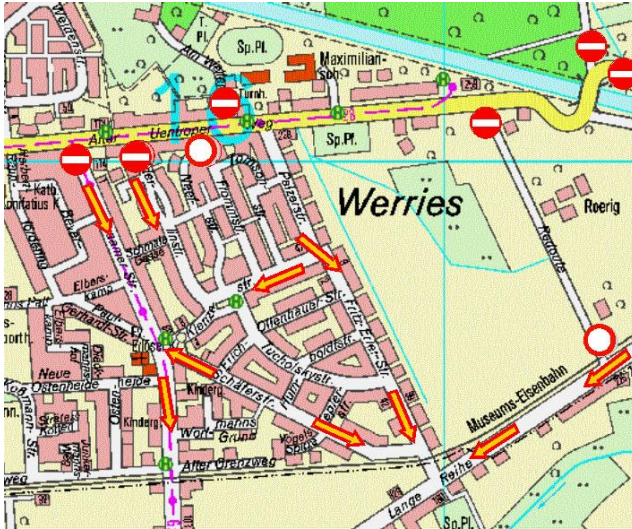
Die Geithe erreichen Sie nur über Braamer Straße – Lange Reihe – In der Geithe.

Da die Straße Auf dem Südfelde gesperrt ist, muss der Rückweg in umgekehrter Reihenfolge erfolgen.

## Werries

### Bereich Alter Uentropfer Weg und Kolonie

Über Frommstraße / Tucholskystraße / Fritz-Erler-Straße zur Langen Reihe oder über Klenzestraße / Schäferstraße zur Braamer Straße und weiter in südlicher Richtung



## Werries

### Bereich Winfriedplatz und Beverföderung

Winfriedplatz über Winfriedplatz – M.-Bacharachstraße – Lion-Feutwanger-Straße – Kreisverkehr – 3. rechts in Richtung Hamm-Süden – Ostwennemarstraße

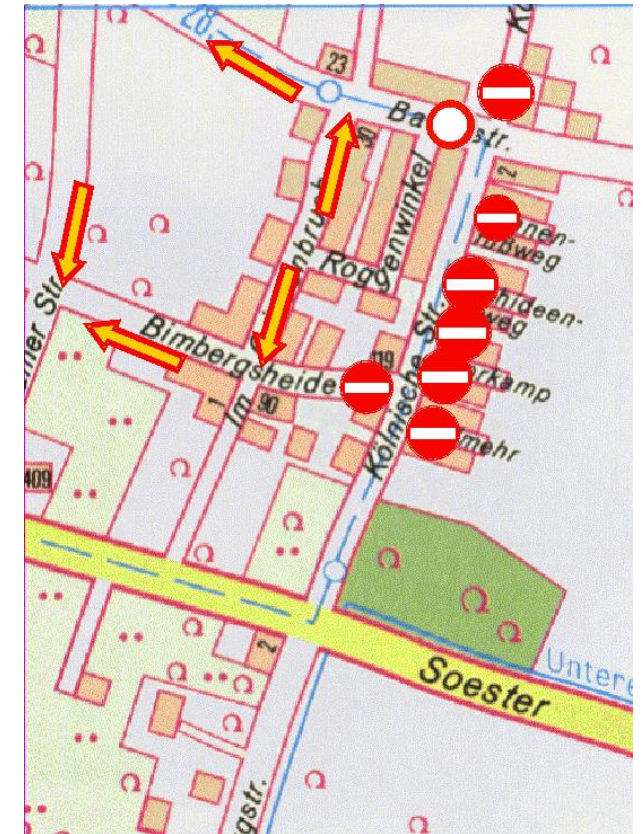
Beverföderung über Braamer Straße in südl. Richtung







## Braam-Ostwennemar

### Bereich Kölnische Siedlung

Über Baumstraße – Braamer Straße oder über Bimbergsheide – Braamer Straße



#### Legende:

-  Verbot der Einfahrt
-  Absperrschranke mit und ohne Ordner
-  Umleitung
-  Querungsmöglichkeit nach Ordnerweisung